

SOMOS GRAN CHACCO

¡Síguenos!  
[#somosgranchaco](https://www.instagram.com/somosgranchaco)

#2

SEGUNDA
EDICIÓN



ARGENTINA



BOLIVIA



PARAGUAY



Chaco con un poco de historia

—¡Hola familia, es un gusto encontrarnos de nuevo! Me preguntaba si conocían el origen y significado de la palabra Chaco... ¡Aquí les contamos!



DESCARGAR

Puedes leer más sobre el origen de la palabra **CHACO** en la página 30 de la Bitácora del Bañado la Estrella.



LAS GRANDES SUBREGIONES DEL CHACO

La superficie que abarca la región (aproximadamente 100 millones de hectáreas) es tan inmensa que dentro de sus límites presenta diferencias climáticas, así podemos encontrar zonas con mayor precipitación que otras y por lo tanto gran variedad de ecosistemas y especies.


Este gradiente climático se expresa en sentido este-oeste y se divide en:

CHACO SECO

Corresponde al sector oeste y tiene escasas lluvias (de 600 a 800 mm anuales)

CHACO HÚMEDO

Corresponde al sector este y es de condiciones más lluviosas (de 800 a 1400 mm anuales).



UN PARAÍSO AMERICANO

En el Gran Chaco existe una amplia variedad de PAISAJES expresados en sabanas, humedales, palmares, pedalares, entre otros.

Actividad: Explora el siguiente álbum fotográfico y averigua en qué país encuentras estos paisajes. ¿Notas la diferencia entre un paisaje del Chaco Húmedo y otra del Chaco Seco? Describe brevemente que diferencias encuentras.

—¿Sabías que el Gran Chaco es el segundo Bosque más grande de Sudamérica? El primero es la Amazonia y juntos funcionan como “pulmones” del continente.



UN PARAÍSO AMERICANO

El Chaco al ser tan diverso permite albergar muchas especies de plantas (flora) y animales (fauna).

Observa con atención la vegetación y algunos animales que habitan en uno de sus tantos ambientes en este video "Travesía río Pilcomayo y Bañado La Estrella".

Luego describe la fauna y la flora que observaste allí.



DATO:
¡El Gran Chaco
posee 50
ECOSISTEMAS
DIFERENTES!

HUMEDALES EN EL

GRAN CHACO

Los humedales son importantes ecosistemas de gran diversidad biológica, la ecorregión presenta diferentes tipos de humedales donde ocurren procesos ecológicos únicos, aprendamos del tema sobrevolando la región.



¿SABÍAS QUE EL BAÑADO LA ESTRELLA ES TODA UNA ESTRELLA?

- ☆ Es el tercero en tamaño en el Cono Sur después de El Pantanal (Brasil) y los Esteros del Iberá (Argentina).
- ☆ Es considerado Área Prioritaria de Conservación del Gran Chaco.
- ☆ En 2005 fue renombrado como sitio AICA (Área importante para la conservación de las Aves Silvestres).
- ☆ En 2019 se convirtió en una de las 7 maravillas naturales de Argentina.




PINTA Y ARMA

¡Es hora de sacar punta a los lápices! Pinta el Bañado La Estrella y las figuras para completar el paisaje.
¿Conoces los animales que habitan allí?




Para imprimir
en hoja A4



También puedes armar
el rompecabezas haciendo
clic en el siguiente link.



Nivel Sábalo




Nivel Mojarrita





RAÍCES CON IDENTIDAD

—¡Hola! Les quiero contar que Elee y yo pertenecemos a la etnia Pilagá y que vivimos en un pueblo llamado Campo del Cielo, ¡un lugar hermoso para conocer!

En esta extensa ecorregión también habitan otros grupos étnicos ¿Quieres saber cuáles son?



¡Aprendamos más sobre comunidades y el Gran Chaco, mientras jugamos a recorrer el indomable río Pilcomayo!



Nivel Sábalo



Nivel Mojarrita

Puedes ayudarte buscando información entre las páginas 90 a la 101 de la bitácora Bañado La Estrella que descargaste de la página uno.

Del Chaco se vive

La población originaria se destaca por su relación con el ambiente y en la manera que aprovecha los recursos de la naturaleza para subsistir. Aquí radica la importancia de conservar el Gran Chaco mediante buenas prácticas que armonicen la producción y su medio ambiente.

Las artesanas Pilagá nos cuentan que el monte les provee el material para hacer sus cestos y tejidos. Descubre más en este video:



Completa las siguientes oraciones de acuerdo a lo que relatan las mujeres Pilagá en el video.

El monte nos provee A____O, T____S y M____A.

En primavera podemos recolectar F__T_S del _I__L, A__R__O Y C_____.

Luego de la primavera el monte nos ofrece otro tipo de alimento, como ser:
___L y P_____.

ALIMENTO, TINTES, MEDICINA, FRUTOS, MISTOL, ALGARROBO, CHAÑAR, MIEL, PESCADO

Del Chaco se vive

A lo largo del Gran Chaco existen pueblos que se caracterizan por ser recolectores, cazadores y pescadores, probablemente se trate de los pueblos más antiguos.

Las mujeres sobresalen por su labor como recolectoras pero aún más como artesanas.

Ellas convierten los recursos que les brinda el monte en productos con valor agregado.



Averigua que artesanías destacan a algunas comunidades y luego relaciona las imágenes.



CONSEJOS DE GUAZÚ

—¡Hola niños y niñas! Soy su amigo Guazú, quiero darles unos consejos para disfrutar el desafío de aprender.



- Presten atención a su clase, así será más fácil hacer la tarea.
- Si tienen dudas su maestro o maestra con gusto les ayudarán con paciencia.
- Organicen su día apartando un horario para dedicar a la escuela.
- Para estudiar correctamente deben descansar lo suficiente y alimentarse bien.

¡Aprender es maravilloso genera mentes libres y brillantes!



Para imprimir en hoja A4

Puedes descargar en el siguiente link un planificador que diseñamos para ti ¡Éxitos en el estudio!



SOMOS GRAN CHACO

¡Síguenos!  
[#somosgranchaco](https://www.instagram.com/somosgranchaco)

AGRADECIMIENTOS

A Cesar Pizarro de Biochaco Bolivia y Pablo Pietro Bellott por las fotografías del Chaco boliviano
A Cooperativa Neuland y Asociación El Quebracho por las fotografías del Chaco Paraguayo
A Fiona Brown por las ilustraciones (libro "Mundo Pilagá". Ediciones del Subtrópico. Año 2019).
A Cecilia Estrella que nos relata el significado de la palabra Chaco.



UNIÓN EUROPEA



FONDS FRANÇAIS POUR
L'ENVIRONNEMENT MONDIAL

El proyecto Iniciativa Chaco Trinacional cuenta con la asistencia financiera del FFEM y de la Unión Europea.

Esta publicación es responsabilidad exclusiva de la Fundación ProYungas y en ningún caso debe considerarse que contiene el punto de vista de la Unión Europea y FFEM.